Brissac Loire Aubance (Maine-et-Loire)

La balade Aubancine

Très difficile

Très facile

2 h

4 km

Office de Tourisme

© Y. Sourisseau

Aux portes sud d'Angers, la région Loire Aubance est une invitation à conjuguer les divers caractères de l'Anjou, entre schiste bleu et blanc tuffeau. Profitez d'une escapade en Aubance, pour découvrir Brissac-Quincé, village vigneron traversé par l'Aubance, petite rivière serpentant au milieu des vignobles réputés.

Capitale des Coteaux de l'Aubance et des Anjou-Villages Brissac, Brissac-Quincé est aussi une terre de tradition, de commerce et de fête. Deux foires venues du fond des âges animent Brissac-Quincé en juillet et septembre : la Rillaudée et la Saint Maurice. Celles-ci conservent une part de l'âme du village, autrefois carrefour de routes commerciales à une époque où l'on circulait beaucoup plus difficilement. Lieu idéal où convergeaient, chaque année, des centaines de familles rurales de la province d'Anjou. Les années, les siècles ont passé et la tradition a perduré pour le plus grand plaisir des habitués et des curieux venus parfois de fort loin.

Plus haut que tous les châteaux royaux, celui de Brissac, avec sept étages et 204 pièces, mérite son surnom de géant du Val de Loire. Acquis en 1502, par René de Cossé, premier seigneur de Brissac, il est aujourd'hui la résidence du 13e duc de Brissac. Tandis que le parc offre de magnifiques points de vue à l'ombre d'arbres centenaires, la visite révèle un éblouissant décor. Ici rivalisent de beauté, plafonds dorés à la feuille, mobilier précieux, et surtout un ravissant théâtre Belle Epoque, dédié à l'opéra.

Office de Tourisme Loire Layon Aubance

Place de l'Hôtel de Ville
49290 Chalonnes-sur-Loire
02 41 78 26 21

Bureau d'information touristique

8 place de la République
Brissac-Quincé
49320 BRISSAC LOIRE AUBANCE
02.41.91.21.50
accueil@loire-layon-aubance-tourisme.com
www.loire-layon-aubance-tourisme.com

Marché hebdomadaire

Tous les jeudis de 9 h à 13 h, place Clémenceau.

BRISSAC-QUINCÉ

RANDOLAND

© OT Brissac-Quincé

La balade Aubancine

Road-book

Soyez vigilants avec vos enfants notamment sur les zones non piétonnes. Le parcours s'effectue sous votre entière responsabilité. L'Office de Tourisme et la société Randoland déclinent toute responsabilité en cas d'accident.

Au Moyen-Âge, plusieurs souterrains défensifs ont été creusés sous le bourg. Ils ont ensuite été bouchés. L'un d'eux a été mis à jour en 1974. Vous pouvez le voir au début du parcours, sur la place Clémenceau. Son entrée est recouverte par un kiosque vitré, au centre de la place.

Informations historiques disponibles à l'Office de Tourisme pour les lieux écrits en caractères bleus.

En sortant de l'Office de Tourisme, prenez à droite pour rejoindre la place Clémenceau et admirez les maisons à colombages. Sur cette place se trouve la Crypte, ancien refuge souterrain. Empruntez la rue Adèle Considère, droit devant vous, puis prenez la 1re à droite (rue de l'Yser) pour rejoindre le lavoir ①.
Continuez sur votre gauche, rue du 14 juillet, puis remontez la rue du Maréchal Foch. Vous arrivez place du Général de Gaulle, appelée également place du champ de Foire. Traversez la grande place pour découvrir la Mairie de Brissac-Quincé ②.
Empruntez la rue Nationale (face à la mairie) puis prenez la 2e rue à droite (rue de la Marne). Au n° 9 se trouve le cercle de Boule de fort. Attention à la circulation en bas de cette rue ! À l'intersection, tournez à gauche pour rejoindre l'église St-Vincent ③.
En face de l'église, empruntez la rue de Rollée, agréable ruelle que vous descendez. Vous apercevez la fontaine de Rollée, l'un des 3 points d'eau du village, autrefois lieu de rencontre et de vie. Puis continuez tout droit et remontez la rue Basse des Planches sur votre gauche. Traversez face au Château de Brissac. Attention : circulation importante ! Admirez le géant du Val de Loire, demeure des Ducs de Brissac, son parc et ses arbres centenaires. Puis continuez tout droit pour traverser le Pont des Barrières, séparation entre Brissac et Quincé ④.

Après le pont, prenez aussitôt à droite la Via Caluso, puis la rue Duchesse pour emprunter la ruelle aux Loups sur votre droite. En remontant ce chemin creux, vous marchez vers Quincé. Poursuivez sur la rue Pompidou, et apercevez l'église St-Alman sur votre droite, ancienne église de Quincé (Propriété privée). Avancez jusqu'à l'intersection. ⑤ Sur les Pas de Saint-Jacques-de-Compostelle.
Puis tournez à gauche (rue Lecuit), pour rejoindre le rond-point de la rue Moron (circulation importante). Traversez pour rejoindre la rue du Vivier, en face, que vous suivez jusqu'à l'intersection.
Traversez la rue de la Vallière, puis empruntez le chemin des Escarbilles sur votre gauche. Vous vous retrouvez sur le chemin rouge qui vous mène jusqu'aux vignes ⑥.
Continuez le chemin sur la gauche pour rejoindre le collège et longez le parking. Suivez la rue Humeau sur votre droite, poursuivez et arrêtez-vous dans une petite cour à droite : c'est l'Aérogare ⑦.
Au bout de la rue, prenez à droite pour rejoindre la piscine. Empruntez le chemin à gauche qui vous mène à la passerelle St-Michel qui enjambe l'Aubance. Au bout du chemin qui longe l'Aubance, vous apercevrez l'entrée du Bief (Aqueduc du XVIII). Remontez le parking pour rejoindre la rue de l'Aubance. Continuez vers la gauche en direction du pont. À l'intersection, prenez le passage piéton pour rejoindre la Croix de mission, au centre du carrefour ⑧.
De la croix, empruntez le second passage piéton pour remonter vers l'Office de Tourisme, soit en suivant les virages, soit en coupant par les escaliers.

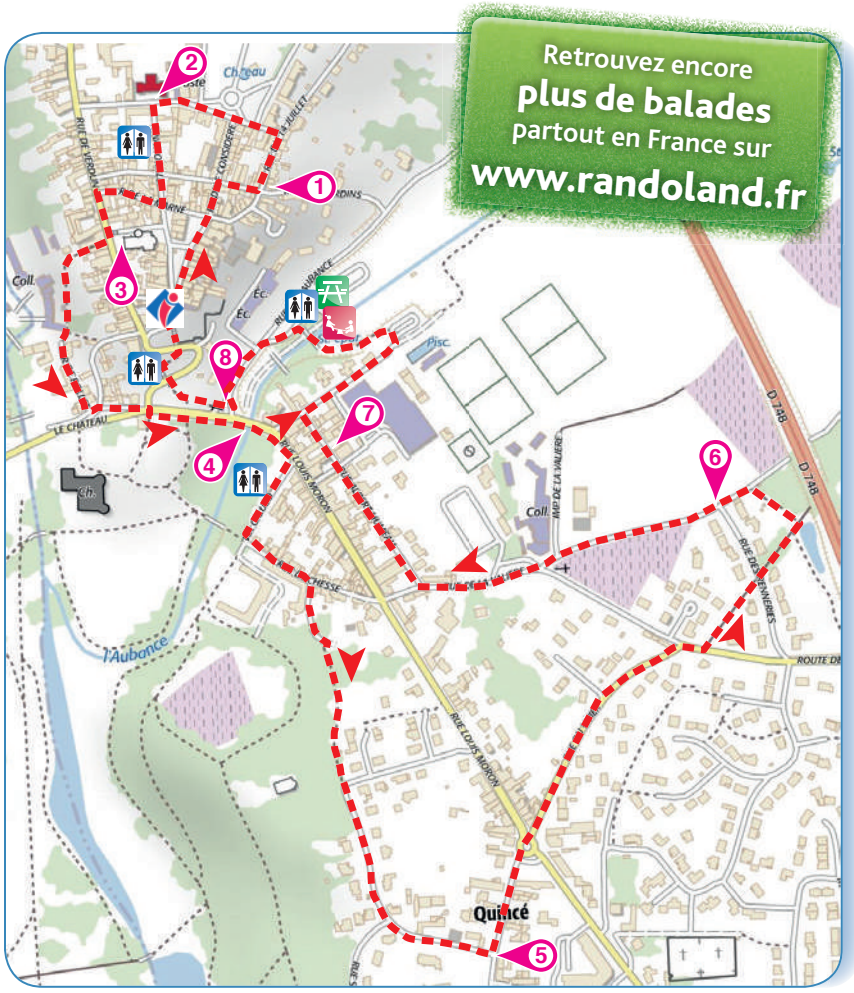

© randoland 2015 - © IGN 2015

4/6 ans

Avant de partir

Emprunte le sac à dos du petit explorateur disponible à l'Office de Tourisme !
(jumelles, loupe, boussole, épuisette ...)

À l'aide de ta check-list, vérifie qu'il ne te manque rien. Coche les objets que tu emmènes avec toi pour la balade.

Check-list

- ❑ tes fiches randoland ;
- ❑ un crayon ;
- ❑ de bonnes chaussures ;
- ❑ un chapeau ;
- ❑ un vêtement de pluie (selon la météo) ;
- ❑ une gourde avec de l'eau ;
- ❑ un appareil photo (pour garder des souvenirs !).

Lucas et ses copains participent à un atelier de peinture et ont réalisé ce magnifique dessin. Lucas n'a dessiné qu'un seul papillon. Lequel ?

Des indices sont à découvrir tout au long de ta balade. Utilise les informations fournies sur la page suivante pour retrouver le papillon dessiné par Lucas. Raye, au fur et à mesure des énigmes, les papillons trouvés. En fin de parcours, note son code dans la case prévue pour la réponse.



Ta réponse : .....

Tu peux te rendre à l'Office de Tourisme ou sur le site www.randoland.fr pour vérifier ta réponse (code énigme 4905001P).

© randoland 2015. Illustrations : Armelle Drouin.

1 Le lavoir

Quelle photo a été prise au lavoir ?
Tu vas découvrir la forme du corps du papillon recherché.

2 La mairie

Certaines fenêtres de la mairie ont cette décoration. Combien vois-tu de fenêtres comme celle-ci ?

3 L'église

Devant l'église, tu vois des barreaux qui empêchent de tomber. Sur ces barreaux, on a fixé des décorations en métal. Quelle est leur forme ?

4 Le pont

Tu reconnais cet objet placé sur le pont ? Il y a 2 chiffres à l'intérieur. Lesquels ?

5 Sur les pas de Saint-Jacques-de-Compostelle

Sur le panneau stop, se trouve un symbole de couleur jaune, à quoi ressemble-t-il ?



6 Les vignes

Tu retrouves sur ce panneau la même décoration qu'à l'église. Quelle est la couleur des bandes ?



7 L'aérogare

Regarde la fenêtre du bas. Quelle photo correspond à cette fenêtre ?

8 La croix

Tu reconnais cette pointe, qui se trouve sur la croix. Combien y a-t-il de pointes comme celle-ci ?

La balade Aubancine

7/9 ans

ÉNIGME

Depuis plusieurs années, l'association Arc-en-ciel d'Anjou organise à Brissac-Quincé un grand rassemblement de montgolfières (la Montgolfiade), de même que des championnats de France et d'Europe. Tu vas t'arrêter tout à l'heure au local de cette association.

Mais tu vas devoir aussi chercher le surnom qui a été donné à leur montgolfière, un ballon aux couleurs d'arc-en-ciel bien sûr, qui porte en grand le nom de Brissac-Quincé.

À toi de découvrir maintenant ce mot de 9 lettres en partant à la recherche des indices !

© Laure Halligon

Tu disposes du plan ci-dessous.

À l'emplacement des points rouges, lis les indications qui te permettront de résoudre l'énigme principale.

À la fin de ta balade, rends-toi à l'Office de Tourisme ou sur le site www.randoland.fr pour vérifier ta réponse.

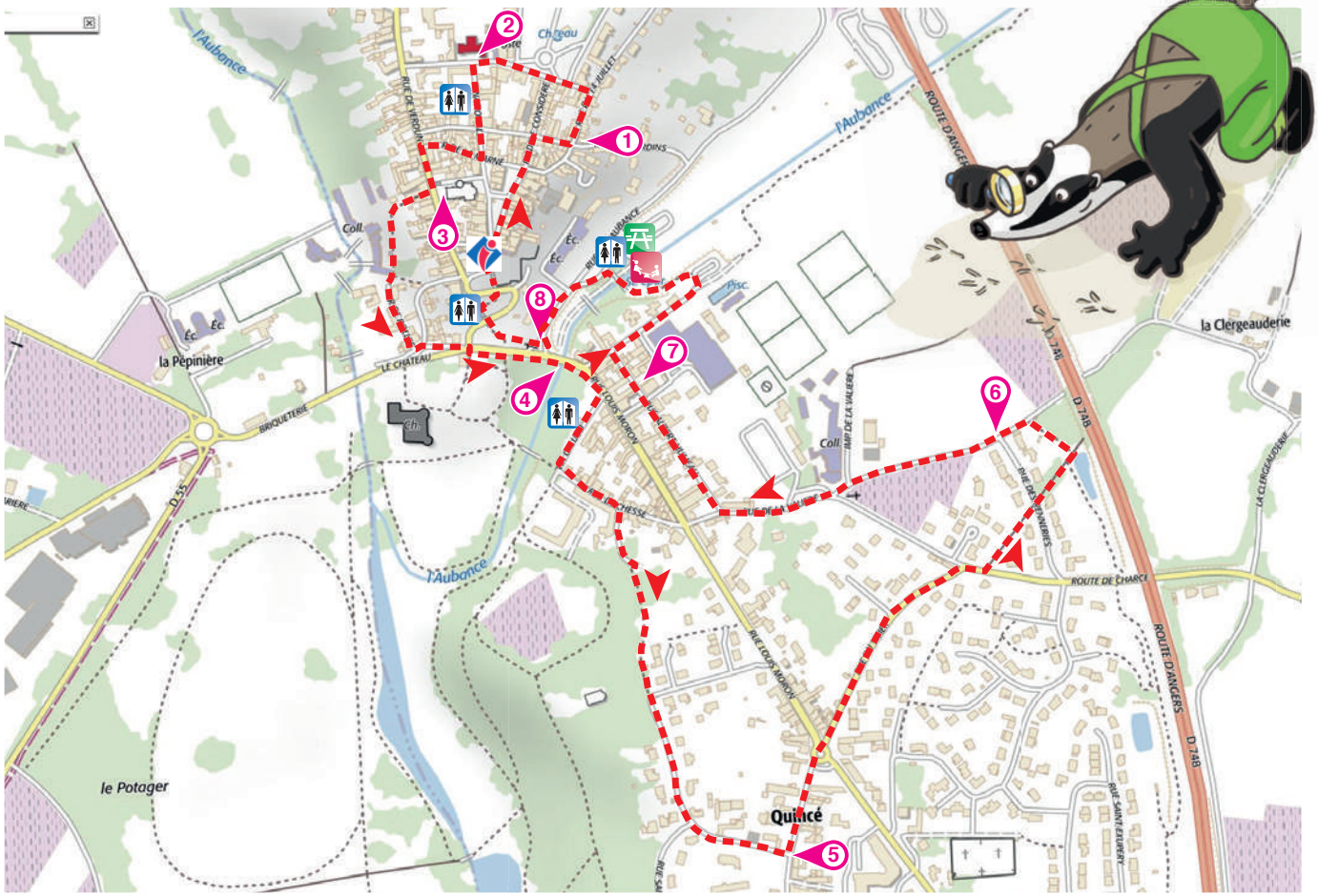

© randoland 2015 - © IGN 2015

Pour toutes les activités de cette fiche, reporte dans la grille de bas de page les réponses trouvées en face des nombres correspondants.

1 Le lavoir

Le sol du lavoir est recouvert de dalles de pierre. C'est du schiste (la pierre qui sert à fabriquer les ardoises). Quelle forme ont ces dalles ? Recopie la réponse sur ta grille (les 6 premières lettres seulement).

losange - rectangle - triangle

2 La mairie

Parmi ces 3 détails, quel est celui qui ne se trouve pas sur la façade de la mairie ?
Écris dans la grille la voyelle qui correspond à ta réponse.

VOCABULAIRE

La façade, c'est le mur d'un bâtiment sur lequel se trouve la porte d'entrée.

e

a

u

3 L'église

Cherche sur la façade de l'église un rond métallique marquée "Alt.". Elle indique l'altitude à laquelle se trouve l'église. Ici tu as deux chiffres. Sur ta grille, écris en lettres le chiffre des dizaines.

VOCABULAIRE

L'altitude, c'est la hauteur d'un endroit, mesurée à partir du niveau de la mer.

4 Le pont

Un panneau t'indique le nom de la rivière que tu traverses. Ce nom s'écrit avec 4 voyelles et 3 consonnes.
Dans ta grille, écris les 3 consonnes dans l'ordre où elles sont sur le panneau.

Ex. : la lettre A est une voyelle.

5 Sur les pas de Saint-Jacques-de-Compostelle

Tu te trouves sur le chemin de Saint-Jacques-de-Compostelle (balisage jaune et bleu sur le panneau stop).

Comment appelle-t-on les marcheurs qui suivent ce chemin lors de leur pèlerinage ?
les cavaliers, les pèlerins, les cyclistes
Écris ta réponse dans la grille.

6 Les vignes

Le panneau qui t'indique le nom de cet endroit est composé de 4 mots. Parmi ces 4 mots, un seul est au singulier. Tu le réécris dans la grille.

7 L'aérogare

Te voici dans la cour de l'aérogare. C'est l'endroit où se retrouvent les pilotes de montgolfières.
De chaque côté, on a fixé sur le mur des petites plaques avec des crochets. Combien comptes-tu de plaques au total ?

Tu écris les 3 premières lettres de la réponse dans ta grille.

8 La croix

Sur un des côtés de la croix, tu peux lire des inscriptions gravées dans la pierre. Parmi tout ce qui est écrit, cherche un prénom et note-le dans la grille.

Grille réponse

Circuit n° 4905001M

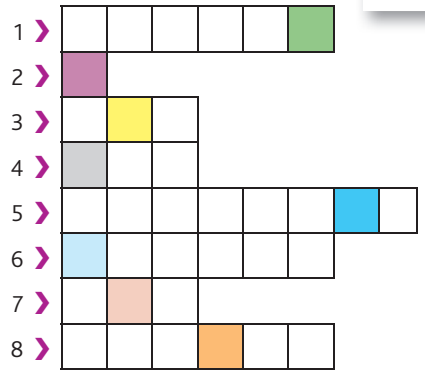

Remets en ordre les caractères des cases colorées pour retrouver le surnom de la montgolfière.

Ta réponse :

La balade Aubancine

ÉNIGME

Sous le règne du roi Louis XIV, le duc de Brissac se prénommait Artus-Timoléon.

Il épousa en 1692 la fille du fermier général du roi. Ce fermier général se rendit célèbre par une invention qu'on utilise encore aujourd'hui.

À partir de cette liste, tu vas devoir chercher comment s'appelait sa fille, qui devint duchesse de Cossé-Brissac.

© CDT Anjou

QUI ÉTAIT L'ÉPOUSE DU DUC DE BRISSAC ?

- Catherine de Villedieu (1657 - 1731)
- Diane de Casseize (1660 - 1728)
- Marguerite de Brézé (1658 - 1729)
- Béatrice de Charrette (1670 - 1735)
- Marie-Louise de Béchameil (1661 - 1740)
- Charlotte de Valois (1656 - 1720)
- Sophie de Civière (1662 - 1722)
- Louise de Rochefort (1654 - 1731)
- Brigitte de Pressure (1659 - 1704)

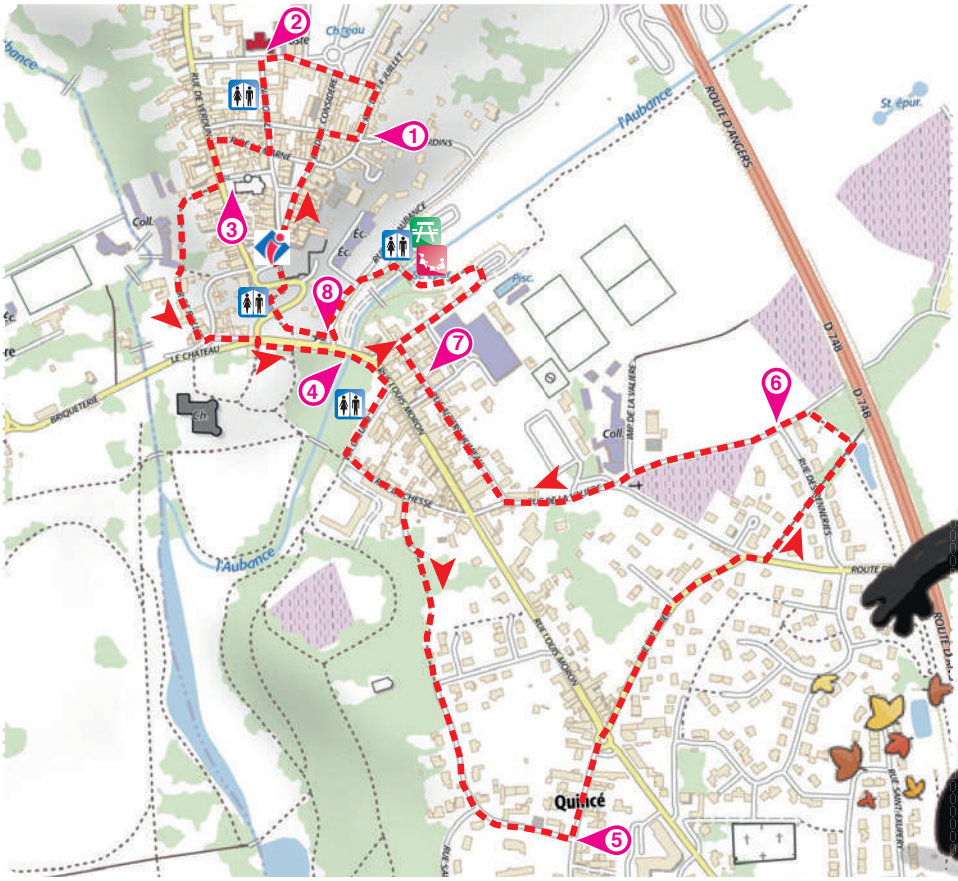

Tu disposes du plan ci-contre.

À l'emplacement des points rouges, lis les indications qui te permettront de résoudre l'énigme principale.

À la fin de ta balade, rends-toi à l'Office de Tourisme ou visite le site www.randoland.fr pour vérifier ta réponse.

© randoland 2015 - © IGN 2015

Lors du passage devant chacun des indices lis attentivement les indications fournies. Elles te permettront de résoudre l'énigme principale posée au verso de cette fiche.

1 Le lavoir

Ce lavoir a été construit 9 ans après la fin de la 2e guerre mondiale. Tu sais en quelle année la guerre s'est terminée ? En rajoutant 9 ans, tu connais donc la date de construction du lavoir.
Le personnage que tu vas pouvoir rayer de la liste a les mêmes dizaines et unités dans son année de naissance.

2 La mairie

Cette mairie date du 19e siècle, comme tu peux le voir sur la façade.
200 ans avant la construction de la mairie naissait le personnage que tu vas pouvoir rayer de ta liste. À toi de calculer !

3 L'église

C'est encore avec une date de construction que tu vas trouver le 3e indice.
Si tu connais les chiffres romains, tu sais que cette église a été construite au...

14e siècle	15e siècle	16e siècle
Brigitte	Sophie	Catherine

Cela va te donner le prénom de la personne que tu dois rayer de la liste.

4 Le pont

Ce pont marque la séparation entre Brissac et Quincé, qui étaient autrefois deux communes différentes. Elles se sont regroupées. Une plaque a été posée pour marquer le 40e anniversaire de ce regroupement.
Trois siècles avant cet anniversaire, l'un des personnages de la liste mourait. Tu peux le rayer.

5 Sur les pas de Saint-Jacques-de-Compostelle

Sur le panneau stop, tu repères un symbole jaune qui fait référence à la coquille Saint-Jacques, emblème du pèlerin.
Combien de branches composent ce symbole ?
Soustrais 2 à ta réponse.
Ton résultat rime avec le nom d'un des personnages de la liste. Tu peux le rayer.

6 Les vignes

Te voici au panneau qui t'indique le nom du chemin. La couleur qu'on a donnée aux champs peut paraître surprenante ! Si tu pouvais mélanger cette couleur avec la couleur du panneau, quelle nouvelle couleur obtiendrais-tu ?
À l'intérieur de la couleur, tu trouves un nombre. Parmi les personnages qui restent, cherche celui dont le prénom correspond à ce nombre de lettres. Ce n'est malheureusement pas celui que tu recherches !

Exemple : en mélangeant du blanc avec du noir, tu obtiendrais du gris.

10	6	11

7 L'aérogare

La fenêtre du bas est formée d'un entourage de briques longues et courtes.
Combien comptes-tu de briques longues ?
Ce nombre se retrouve dans l'année de la mort du personnage que tu vas rayer de la liste.

8 La croix

Parmi ces trois détails, quel est celui qui ne se trouve pas sur la croix ?
La réponse correspond à un chiffre. Ce chiffre se retrouve deux fois dans les dates du dernier personnage à éliminer. Tu vas maintenant connaître le nom de l'épouse d'Artus-Timoléon !

4

3

7

Tu devrais avoir retrouvé le nom de l'épouse recherchée.

Circuit n° 4905001G

Ta réponse : .....